

Le parc naturel des Hautes Fagnes



























































































Cet itinéraire vous est proposé par l'Automobile Club du Luxembourg














































































Durée : 1 jour – (Si 2 jours, hébergement idéalement dans la région de SPA)

Distance : 392 km

Départ : 8h00'

	Route de Longwy				Tournez à gauche pour prendre Magery	730 m	82.2 km
	Prenez la Route de Longwy et roulez vers le sud				Tournez à gauche pour prendre Rue des Aigrettes	7.62 km	89.8 km
	Tournez à droite pour prendre E44	29 m	29 m		Tournez à droite pour prendre Route des Courts Cham	198 m	90.0 km
	Prenez le rond-point Rond-point	994 m	1.0 km		Tournez à droite pour prendre Rue des Tombelles	1154 m	91.2 km
	Prenez la deuxième à droite vers E44	71 m	1.1 km		Tournez à gauche pour prendre Rue de Tahoufoy	848 m	92.0 km
	Prenez le rond-point Rond-point	6.28 km	7.4 km		Continuez sur la bretelle N4	34 m	92.1 km
	Prenez la première à droite vers N13	33 m	7.4 km		Tournez à droite pour prendre N4	14 m	92.1 km
	Prenez le rond-point Rond-point	7.85 km	15.3 km		Tournez à droite vers Wimbay/Cens	4.21 km	96.3 km
	Prenez la deuxième à droite vers Rue de Koerich	43 m	15.3 km		Restez à gauche pour prendre Beaulieu	3.39 km	100 km
	Tournez à gauche pour prendre Rue Principale	2.69 km	18.0 km		Tournez à droite pour prendre Beaulieu	1523 m	101 km
	Restez à droite pour prendre Rue Principale	898 m	18.9 km			2.59 km	104 km
	Tournez à gauche pour prendre Cr105	1156 m	20.0 km		Tournez à droite pour prendre Route	4.78 km	109 km
	Tournez à droite pour prendre Cr105	2.19 km	22.2 km		Tournez à droite pour prendre Route de Hives	1898 m	110 km
	Tournez à droite pour prendre Rue de Kreuzerbuch	422 m	22.7 km		Prenez le rond-point Rond-point	2.74 km	113 km
	Tournez à gauche pour prendre Hauptstrooss	4.87 km	27.5 km		Tournez à droite vers E25/Grand Rue	21 m	113 km
	Tournez à droite pour prendre Am Kiem	796 m	28.3 km		Continuez vers Marche/Hotton/Rendeux	531 m	114 km
	Tournez à gauche pour prendre Arelerstrooss	2.29 km	30.6 km		N8332	1025 m	115 km
	Prenez le rond-point Rond-point	2.93 km	33.5 km		Prenez la N833 et roulez vers l'ouest	0 m	115 km
	Prenez la première à droite vers Réidenerwée	16 m	33.6 km		Tournez à droite pour prendre Rue Émile Parfonry	14.94 km	130 km
	Tournez à gauche pour prendre Koulbicherstrooss	387 m	33.9 km		Tournez à gauche pour prendre Rue de la Vallée	72 m	130 km
	15 Uewerpallenerstrooss	2.95 km	36.9 km		Prenez le rond-point Rond-point	1879 m	132 km
	Prenez la Uewerpallenerstrooss et roulez vers le nord	3 m	36.9 km		Prenez la troisième à droite vers Rue de Durbuy	45 m	132 km
	Dirigez-vous à gauche pour prendre Ellerstrooss	209 m	37.1 km		Tournez à droite pour prendre Rue des Pèheus	874 m	133 km
	Tournez à gauche pour prendre Cr310	1581 m	38.7 km		Tournez à droite pour prendre Rue des Mostys	3.97 km	137 km
	Cr3102	1085 m	39.8 km		Rue des Mostys1	924 m	137 km
	Prenez la Cr310 et roulez vers le nord	0 m	39.8 km		Tournez à gauche pour prendre Rue de Lantigne	4.00 km	141 km
	Dirigez-vous à droite pour prendre Cr310	8.72 km	48.5 km		Tournez à droite pour prendre N813	3.34 km	145 km
	Tournez à gauche pour prendre N23	23 m	48.5 km		Wärre	1270 m	146 km
	Tournez à droite pour prendre Route d'Arlon	3.97 km	52.5 km		Prenez la N813 et roulez vers l'est	13 m	146 km
	Tournez à gauche pour prendre la N848 vers Neufchâte	119 m	52.6 km		Tournez à droite pour prendre Rue de l'Abbé Deldef	2.04 km	148 km
	Chemin de Martelange 33	18.72 km	71.3 km		Tournez à gauche pour prendre Rue de Tohogne	2.83 km	151 km
	Prenez la Chemin de Martelange et roulez vers le nord-	8 m	71.3 km		Tournez à gauche pour prendre Rue de Liège	2.31 km	153 km
	Tournez à droite pour prendre Grand-Pré	3.06 km	74.4 km		My1	5.52 km	159 km
	Prenez le rond-point Rond-point	1504 m	75.9 km		Prenez la Route de la Famenne et roulez vers le nord-e	18 m	159 km
	Prenez la troisième à droite vers Chaussée de Saint-Hu	106 m	76.0 km		Tournez à droite pour prendre Route des Ardennes	1269 m	160 km
	Tournez à droite pour prendre Copon	3.83 km	79.8 km		Prenez le rond-point Rond-point	9.46 km	170 km
		1640 m	81.5 km		Prenez la deuxième à droite vers Route de Stavelot	30 m	170 km
	Prenez la Magerotte et roulez vers le nord-est		81.5 km		Prenez le rond-point Rond-point	13.62 km	183 km

	Prenez la troisième à droite vers Rue de Huy	51 m	183 km		Tournez à droite pour prendre Rue de Botrange	1591 m	250 km
	Trois-Ponts	3.94 km	187 km		Tournez à droite pour prendre Route	2.86 km	252 km
	Prenez la Place Communale et roulez vers l'est	16 m	187 km		Tournez à gauche pour prendre Rue des Charmilles	92 m	252 km
	Continuez vers N633/Stoumont/Coo	645 m	188 km		Tournez à droite pour prendre Route	1429 m	254 km
	Tournez à droite pour prendre Roanne Coo	4.09 km	192 km		Tournez à gauche pour prendre Rue de l'Abbé Toussai	17 m	254 km
		2.83 km	195 km			1264 m	255 km
	Prenez la Moulin de Ruy et roulez vers le nord-est	0 m	195 km		Prenez la Rue de l'Abbé Toussaint et roulez vers le sud		255 km
	Dirigez-vous à gauche pour prendre Ruy	2.04 km	197 km		Tournez à gauche pour prendre Rue du Barrage	91 m	255 km
	Tournez à droite pour prendre Route Sommets Lienne-	3.79 km	201 km		Tournez à droite pour prendre Rue du Lac	672 m	256 km
		206 m	201 km		Prenez le rond-point Rond-point	4.51 km	260 km
	Prenez la Route Sommets Lienne-Amblève et roulez ve		201 km		Prenez la première à droite vers Rue d'Eupen	27 m	261 km
	Dirigez-vous à gauche pour prendre Rue de Barisart	2.93 km	204 km		Tournez à gauche pour prendre Place de l'Église	1098 m	262 km
	Tournez à gauche pour prendre Rue de Barisart	1581 m	205 km		Prenez le rond-point Rond-point	1586 m	263 km
		229 m	206 km		Prenez la deuxième à droite vers Grand Rue	27 m	263 km
	Tournez à droite pour prendre Boulevard des Guéréts	958 m	206 km		Tournez à droite pour prendre Rue Saint-Donat	1564 m	265 km
	Tournez à gauche pour prendre Rue Deleau	828 m	207 km		Tournez à gauche pour prendre Rue Damien Querinjea	289 m	265 km
	Tournez à droite pour prendre Avenue Jehin Prume	27 m	207 km		Dirigez-vous à droite pour prendre Rue Damien Querinj	84 m	265 km
	Tournez à gauche pour prendre Boulevard Renér	65 m	207 km		Tournez à droite pour prendre Rue Damien Querinjean	835 m	266 km
	Tournez à droite pour prendre Boulevard Chapman	107 m	208 km		Tournez à gauche pour prendre Klosterstrasse	299 m	266 km
	Tournez à gauche pour prendre Rue de la Géronstère	208 m	208 km		Tournez à gauche pour prendre Klosterstrasse	2.47 km	269 km
	Tournez à droite pour prendre Rue Renesse	88 m	208 km		Tournez à droite pour prendre Am Bahnhof	156 m	269 km
	Tournez à gauche pour prendre Rue de la Sauvenière	156 m	208 km		Tournez à gauche pour prendre Am Bahnhof	359 m	269 km
	Tournez à droite pour prendre Route	53 m	208 km		Tournez à droite pour prendre Am Spielplatz	1216 m	270 km
	Tournez à droite pour prendre Boulevard des Anglais	117 m	208 km		Tournez à gauche pour prendre Am Spielplatz	79 m	271 km
	Prenez le rond-point Rond-point	258 m	208 km		Tournez à droite pour prendre Bergstrasse	183 m	271 km
	Prenez la troisième à droite vers Route de Balmoral	46 m	208 km		Tournez à gauche pour prendre Lehnengasse	50 m	271 km
	Prenez le rond-point Rond-point	1769 m	210 km		Tournez à droite pour prendre Zur Hardt	104 m	271 km
	Prenez la première à droite vers Route de Balmoral	29 m	210 km		Dirigez-vous à droite pour prendre Zur Hardt	451 m	271 km
	Balmoral 101	1965 m	212 km			2.03 km	273 km
	Prenez la Balmoral et roulez vers le nord-est	8 m	212 km		Tournez à droite pour prendre Hochkreuz	870 m	274 km
	Tournez à gauche pour prendre Arbespine	621 m	213 km		Prenez le rond-point Rond-point	4.28 km	279 km
	Tournez à gauche pour prendre Tiège	302 m	213 km		Prenez la première à droite vers Friedensstrasse	17 m	279 km
	Tournez à droite pour prendre Troisfontaines	480 m	214 km		Tournez à gauche pour prendre Talstrasse	300 m	279 km
	N629 et Surister1	2.71 km	216 km		Prenez le rond-point Rond-point	224 m	279 km
	Tournez à droite pour prendre Route de Verviers	2.75 km	219 km		Prenez la troisième à droite vers Malmedyer Strasse	28 m	279 km
	Tournez à gauche pour prendre Route de la Gileppe	1488 m	221 km		Prenez le rond-point Rond-point	272 m	279 km
	Sortez à droite pour prendre la bretelle vers N629a	2.64 km	223 km		Prenez la première à droite vers Rodter Strasse	10 m	279 km
	N629a1	765 m	224 km		Prenez le rond-point Rond-point	297 m	280 km
	Prenez la N629a et roulez vers le sud-est	0 m	224 km		Prenez la première à droite vers Rodter Strasse	15 m	280 km
	Prenez la bretelle de droite vers Route de la Gileppe	527 m	224 km		Tournez à gauche pour prendre Neundorfer Strasse	291 m	280 km
	Tournez à droite pour prendre Rue de l'Invasion	2.70 km	227 km		Tournez à droite pour prendre Zum Weissen Weg	2.55 km	283 km
	Rue de l'Invasion 351	3.17 km	230 km		Tournez à gauche pour prendre Neundorf	206 m	283 km
	Prenez la Rue de l'Invasion et roulez vers le nord-est	18 m	230 km		Tournez à droite pour prendre Maldingen	6.02 km	289 km
	Tournez à droite pour prendre Haasstrasse	2.39 km	233 km		Dirigez-vous à droite pour prendre Rue du Centre	2.95 km	292 km
	Prenez le rond-point Rond-point	259 m	233 km		Tournez à gauche pour prendre Rue du Centre	251 m	292 km
	Prenez la première à droite vers Rue de Malmedy	21 m	233 km		Tournez à droite pour prendre Rue du Centre	321 m	292 km
	Prenez le rond-point Rond-point	9.19 km	242 km		Tournez à droite pour prendre Beho	197 m	292 km
	Prenez la deuxième à droite vers N68	44 m	242 km		Prenez le rond-point Rond-point	766 m	293 km
	Tournez à gauche pour prendre Rue de Botrange	5.66 km	248 km		Prenez la deuxième à droite vers N827	59 m	293 km

	Tournez à gauche pour prendre Rue d'Houffalize	4.32 km	298 km		Tournez à gauche pour prendre Rue du Village	28 m	374 km
	Tournez à gauche pour prendre Rue Voie-de-Salm	1376 m	299 km			7.70 km	382 km
	Rue du Roy1	3.51 km	302 km		Prenez la Cr101 et roulez vers le sud-est		382 km
	Prenez la Rue du Roy et roulez vers le sud-est	0 m	302 km		Route de Mersch21	4.29 km	386 km
	Dirigez-vous à gauche pour prendre Rue du Roy	1357 m	304 km		Prenez la Route de Mersch et roulez vers le sud-est	0 m	386 km
	Tournez à gauche pour prendre Route	1631 m	305 km		Prenez le rond-point Rond-point	271 m	386 km
	Tournez à gauche pour prendre Hachiville	3.36 km	309 km		Prenez la troisième à droite vers N6	92 m	386 km
	Restez à gauche pour prendre Cr362	3.34 km	312 km		Prenez le rond-point Rond-point	1176 m	387 km
	Prenez le rond-point Rond-point	1998 m	314 km		Prenez la première à droite vers N34	33 m	388 km
	Prenez la première à droite vers N12	42 m	314 km		N3411	876 m	388 km
	Tournez à droite pour prendre Cr309	7.59 km	322 km		Prenez la N34 et roulez vers l'est	0 m	388 km
	Prenez la bretelle à gauche vers Wiltz/Ettelbruck	5.81 km	328 km		Prenez le rond-point Rond-point	242 m	389 km
	Prenez le rond-point Rond-point	1291 m	329 km		Prenez la première à droite vers Cr181	27 m	389 km
	Tournez à droite pour prendre la N15 vers Wiltz/Ettelbru	49 m	329 km		Prenez le rond-point Rond-point	381 m	389 km
	Prenez le rond-point Rond-point	461 m	329 km		Prenez la deuxième à droite vers Rue du 9 Septembre	35 m	389 km
	Tournez à droite pour prendre la N15 vers Wiltz/Ettelbru	37 m	329 km			916 m	390 km
	Prenez la bretelle N26 à droite vers Cr138/Bavigne/Liefr	1781 m	331 km		Prenez la Rue du 9 Septembre 1944 et roulez vers le s		390 km
	Tournez à droite pour prendre N26	374 m	332 km		Prenez le rond-point Rond-point	637 m	391 km
	Tournez à gauche pour prendre Kaunereferstrooss	65 m	332 km		Prenez la troisième à droite vers E44	132 m	391 km
	Tournez à droite pour prendre Duerfstross	611 m	332 km		Tournez à gauche pour prendre Route de Longwy	989 m	392 km
	Nothum1	19 m	332 km			29 m	392 km
	Prenez la Duerfstross et roulez vers le nord-est	8 m	332 km		Prenez la Route de Longwy et roulez vers le nord		392 km
	Tournez à droite pour prendre Kaunereferstrooss	12 m	332 km			58 m	392 km
	Tournez à gauche pour prendre Cr316	5.79 km	338 km		Prenez la Route de Longwy et roulez vers le nord		392 km
	Tournez à droite pour prendre Rue de Lultzhausen	720 m	339 km				
	Tournez à gauche pour prendre N27	199 m	339 km		Prenez la Route de Longwy et roulez vers le nord		392 km
	Restez à droite pour prendre Rue de l'Église	123 m	339 km		Route de Longwy 	58 m	392 km
	Tournez à gauche pour prendre Op der Heelt	3.07 km	342 km				
	Tournez à droite pour prendre An der Huscht	921 m	343 km				
		2.48 km	346 km				
	Prenez la N12 et roulez vers le sud-est		346 km				
	Tournez à gauche pour prendre Rue de Mersch	5.22 km	351 km				
	Tournez à gauche pour prendre Rue Principale	3.66 km	355 km				
	Tournez à droite pour prendre Rue de Boevange	4.56 km	359 km				
	Tournez à gauche pour prendre Am Tremel	330 m	359 km				
	Tournez à droite pour prendre Rue de Buschdorf	122 m	360 km				
		2.25 km	362 km				
	Prenez la Cr116 et roulez vers le sud-est	0 m	362 km				
	Tournez à gauche pour prendre Maison	2.98 km	365 km				
	Tournez à droite pour prendre Maison	11 m	365 km				
	Tournez à gauche pour prendre N8	941 m	366 km				
	Tournez à droite pour prendre Rue Principale	3.01 km	369 km				
	Tournez à droite pour prendre Rue Quatre-Vents	1644 m	370 km				
	Tournez à gauche pour prendre Rue de la Chapelle	73 m	370 km				
	Tournez à droite pour prendre Rue Nicolas Welter	335 m	371 km				
	Restez à droite pour prendre Cr102	2.63 km	373 km				
	Tournez à gauche pour prendre Rue de Keispelt	174 m	374 km				
	Schoenfels	332 m	374 km				
	Prenez la Rue du Village et roulez vers le sud-est	15 m	374 km				